

Park Narodowy Gór Stołowych



Martin Spáčil, Zuzana Salášková



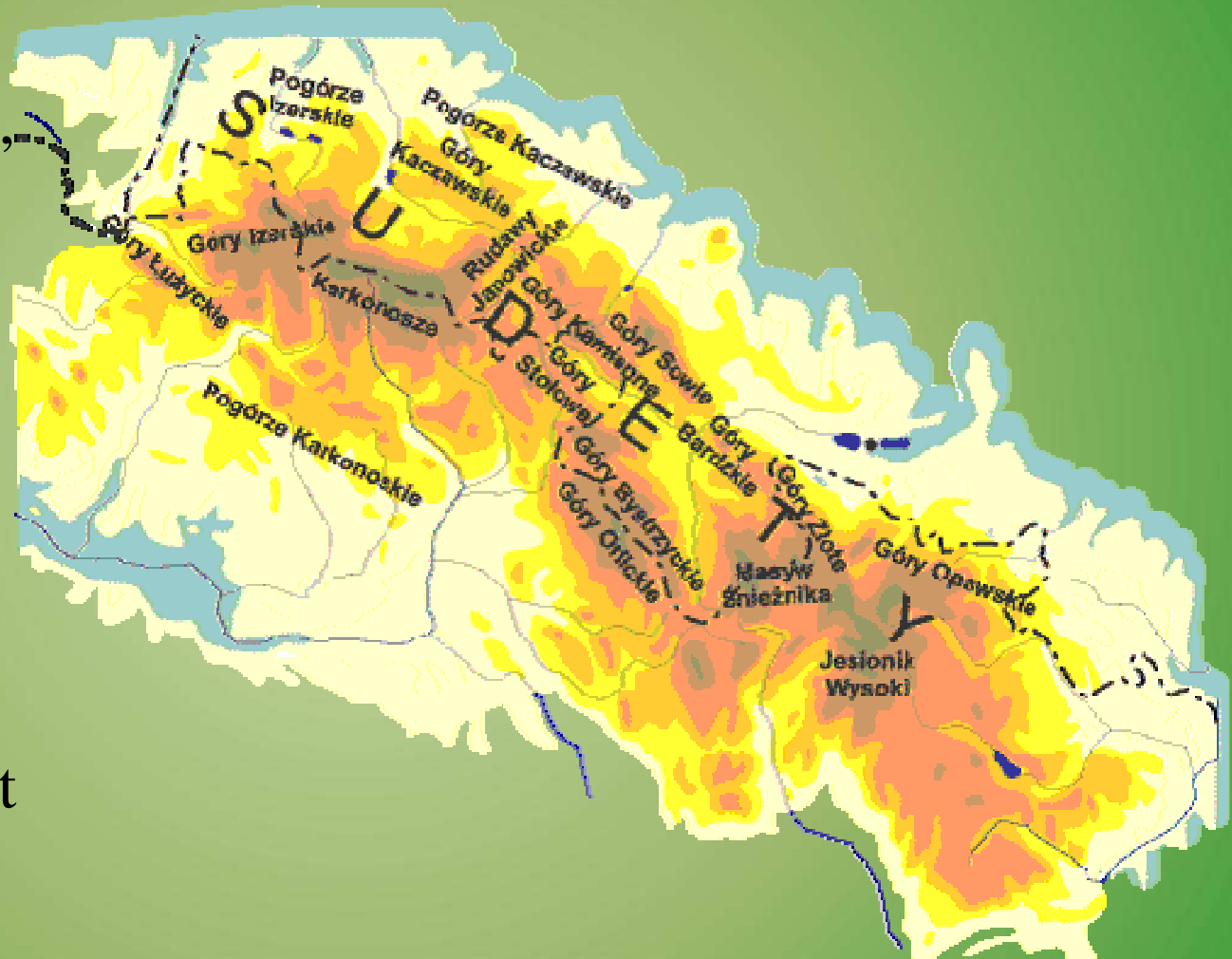
Základní informace

- Vyhlášení: 16. 9. 1993
- Rozloha: 63,4 km²
- Sídlo správy: Kudowa Zdrój
- Web: www.pngs.pulsar.net.pl



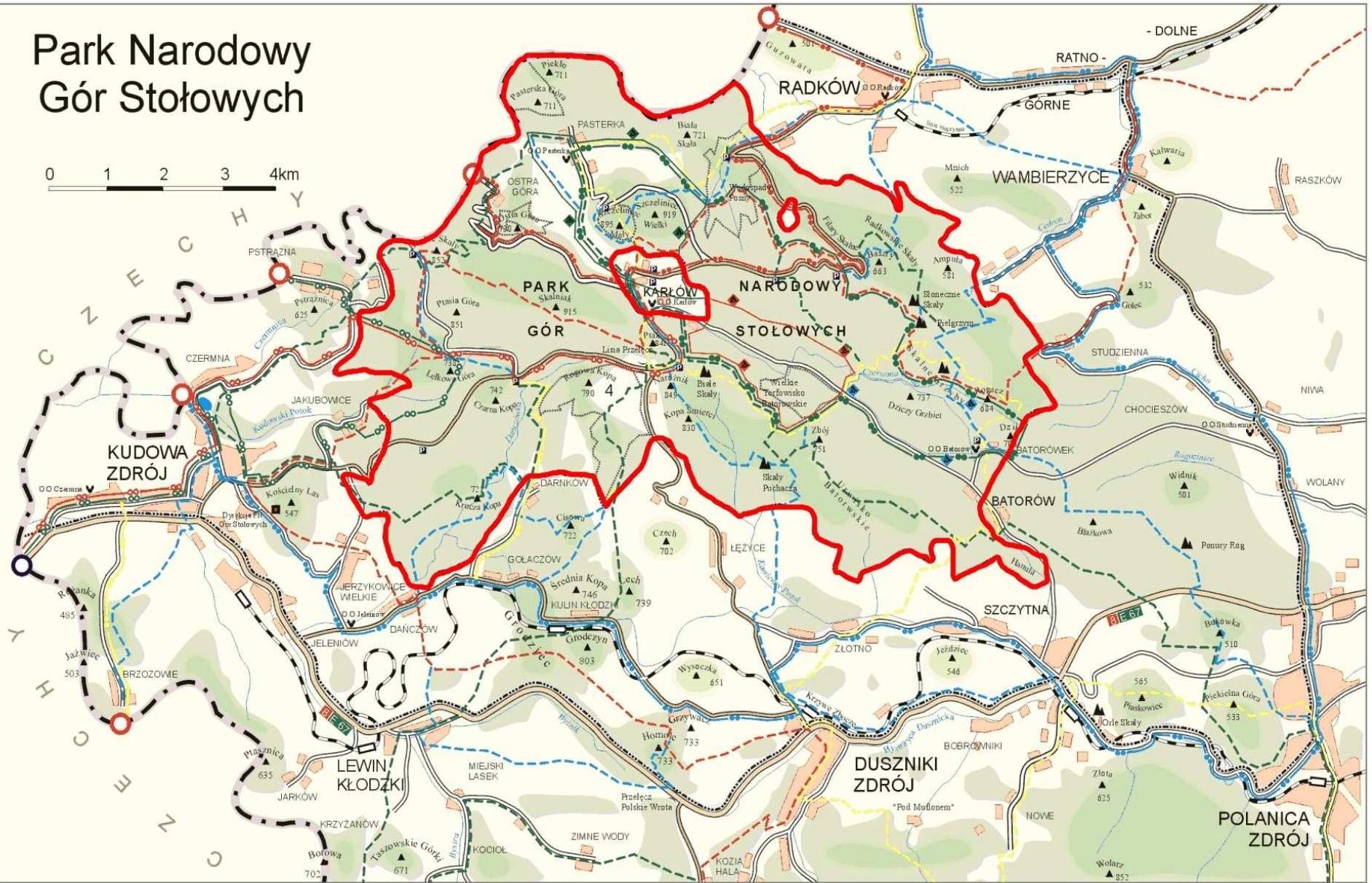
Góry Stołowe

- pískovcové skály mezi Krkonošemi, Orlickými a Bystřickými horami
- 45 km pásmo na území Středních Sudet (17 km v PL)
- NP - centrální část Gór Stołowych a hor Lewińských



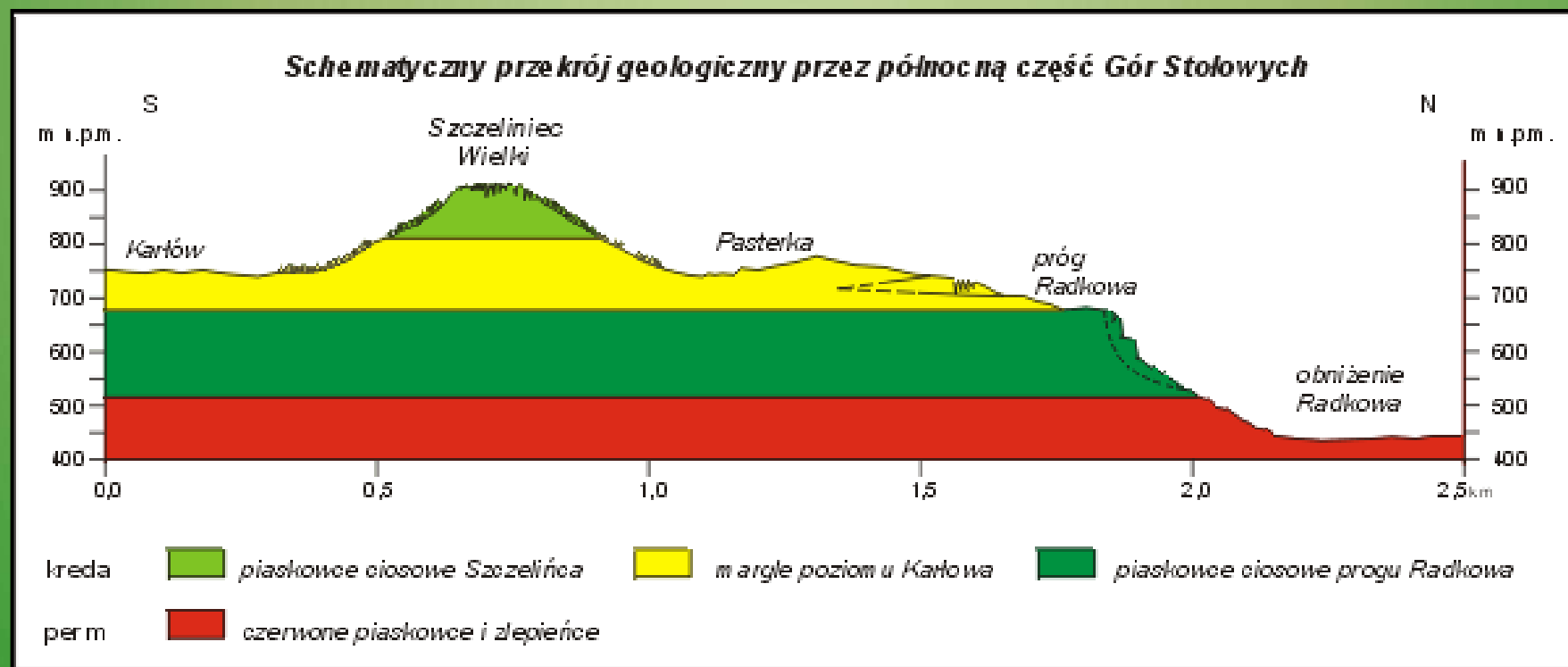
Park Narodowy Gór Stołowych

0 1 2 3 4km

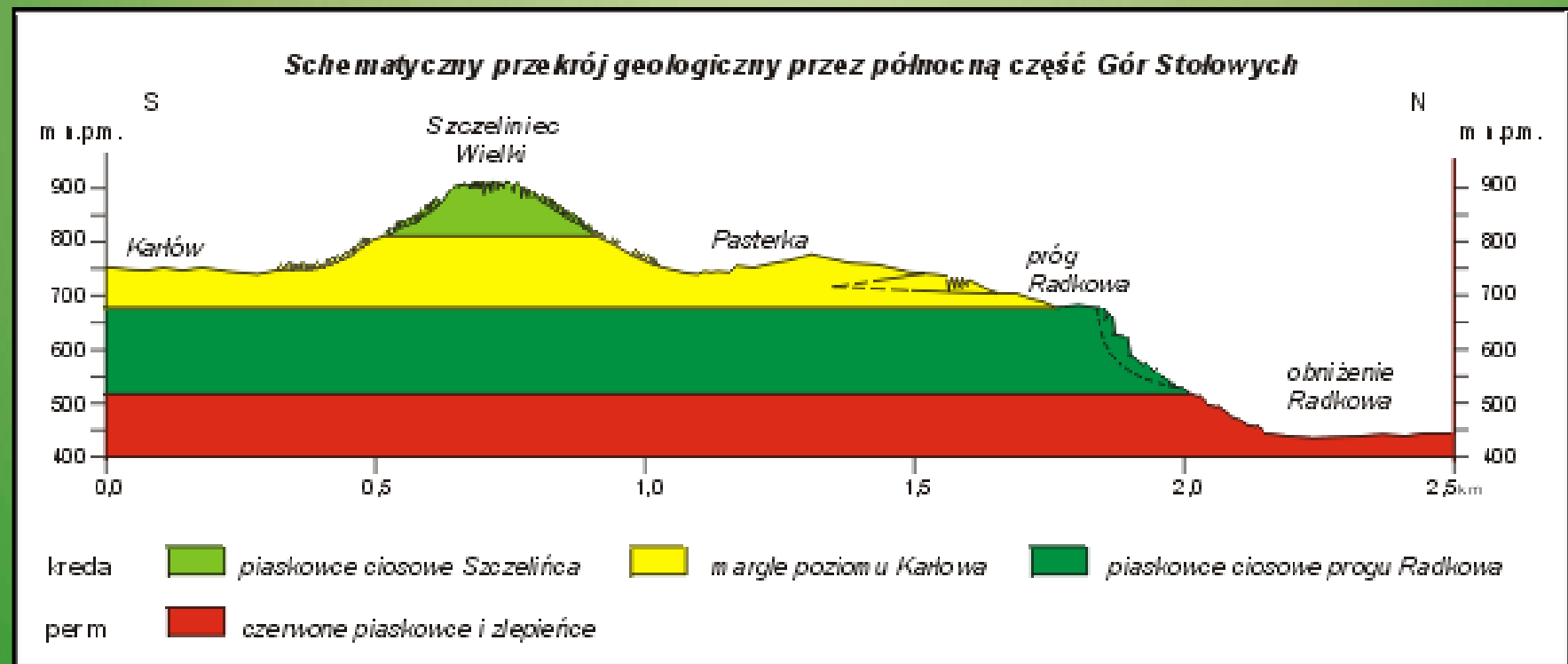


Geologie

- pískovce s vložkami slínovců a vápenců
- pozdní křída - zátoka rozlehlého a plytkého českého moře
- řeky přinášely zvětralý materiál, který se usazoval na dně moře
- 3 vrstvy pískovce: spodní, prostřední a horní
- vodorovné uložení pískovců



- od miocénu dodnes - tektonické vlivy a eroze
- dolní vrstva: sz. část - Radkow
- prostřední: přikrytá vrstvou slínitých skal - Karłow, Pasterka
- horní: 850 - 919 m. n m., nejmladší pískovce



Reliéf

- prudké svahy vystupující nad okolní reliéf
- významné vrcholy:
 - Velká Hejšovina - 919 m n. m.
 - Skalniak (Bor) - 915 m n. m.
 - Malá Hejšovina - 895 m n. m.
 - Narozník - 816 m n. m.

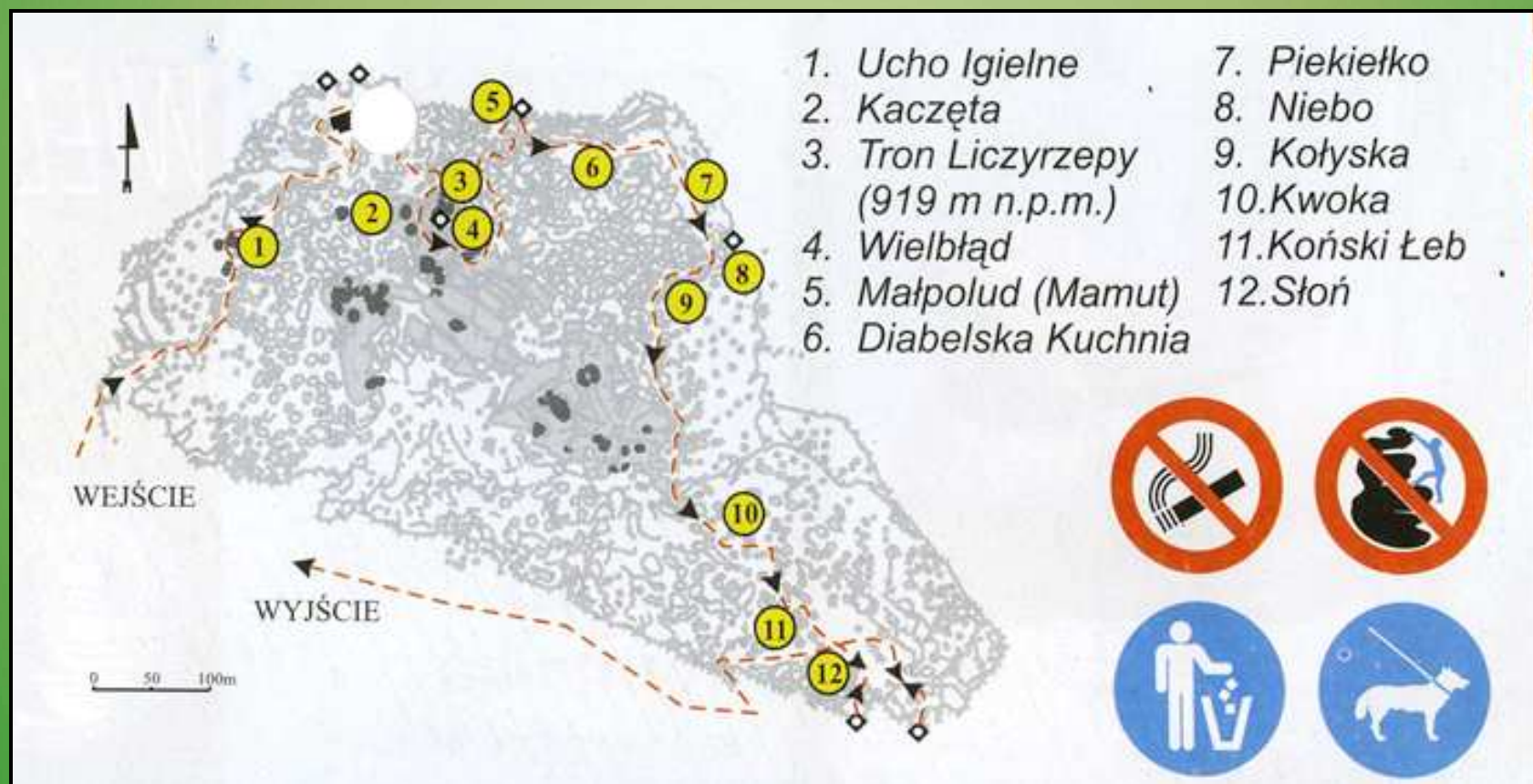


Skalní města




Skalní město na Velké Hejšovině

- Franz Pabel
- 1846 - turistická chata



Tron Liczyrzepy

- nejvyšší bod Velké Hejšoviny





Piekielko



Wielbłąd

Małpolud



vyhlídka u
turistické chaty
Na Szczelińcu




Błędne Skały

- záp. část stolové plošiny Skalniaku (Boru)
- labyrint ve skalních blocích



Kurza Stopka



Dwunożny Grzyb

Skalne Grzyby

- jv. část NP





Další oblasti

- Radkowskie Skały
- Skaly Puchacze „Výří skály“ (vrch Naroznik)
- Łężyckie Skałki - krajina s rázem savany



Łężyckie Skałki

Flóra

- lesy zaujímají 89 % rozlohy (smrkové monokultury)
- botanicky nejzajímavější – vrcholové rašelinště s kosodřevinou (Wielkie Torfowisko Batorowskie), mechy, lišejníky a kapradiny
- výskyt lomikámenu trsnatého
- symbolem regionu – upolín evropský



lomikámen trsnatý



upolín evropský

Fauna

- převážně lesní zvířena
- netopýři
- méně obvyklí: plch velký, čáp černý, jeřábek lesní či kulíšek nejmenší



plch velký



kulíšek nejmenší

Použitá literatura a zdroje

- ANDĚRA, Miloš a Petr SUCHÁNEK. *Národní parky Evropy: kompletní encyklopedický průvodce*. 1. české vyd. Praha: Slovart, c2008, 976 s. ISBN 978-807-3911-621.
- IMLAUF, Lubomír a Petr SUCHÁNEK. *Skalní města Broumova*. Vyd. 1. Nové Město nad Metují: Fotoateliér Imlauf, 2009, 80 s. ISBN 978-80-903514-7-9.
- Błędne Skały, Góry Stołowe. *SkalniMesta.cz* [online]. 2006-2012 [cit. 2012-10-26]. Dostupné z: <http://www.skalnimesta.cz/cz/bledne-skały-skalni-mesto.html>
- Park Narodowy Gór Stołowych. *KudowaZdroj.com* [online]. 2009 [cit. 2012-10-26]. Dostupné z: http://www.kudowazdroj.com/czeski/informator_park.htm
- *PNGS - Park Narodowy Gór Stołowych* [online]. 1994-2012 [cit. 2012-10-26]. Dostupné z: <http://www.pngs.com.pl/>
- Szczeliniec Wielki, Góry Stołowe. *SkalniMesta.cz* [online]. 2006-2012 [cit. 2012-10-26]. Dostupné z: <http://www.skalnimesta.cz/cz/szczeliniec-stolova-hora.html>